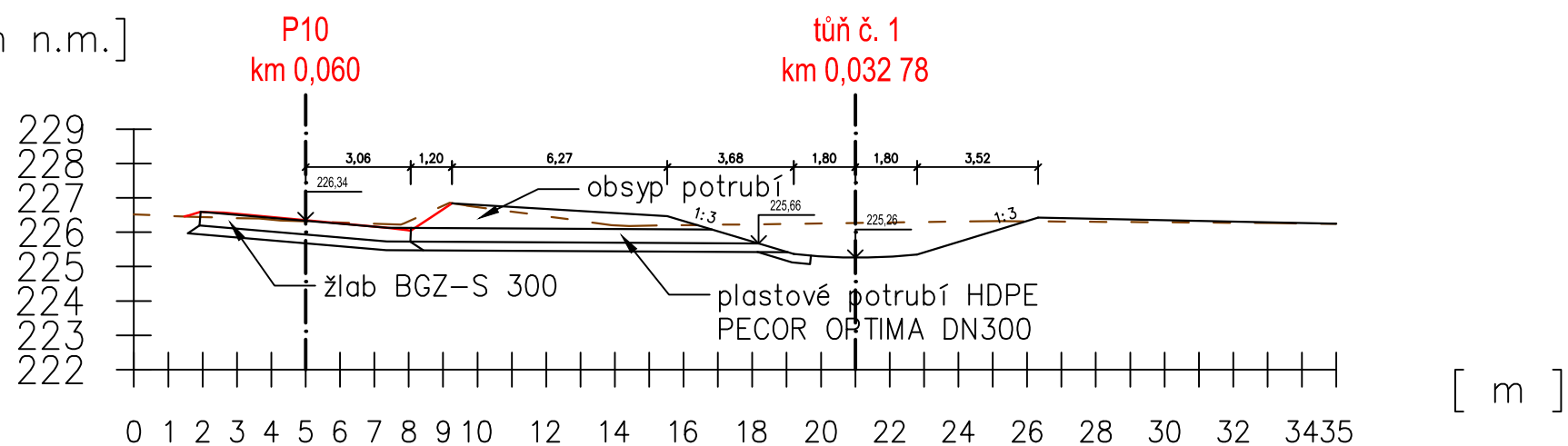


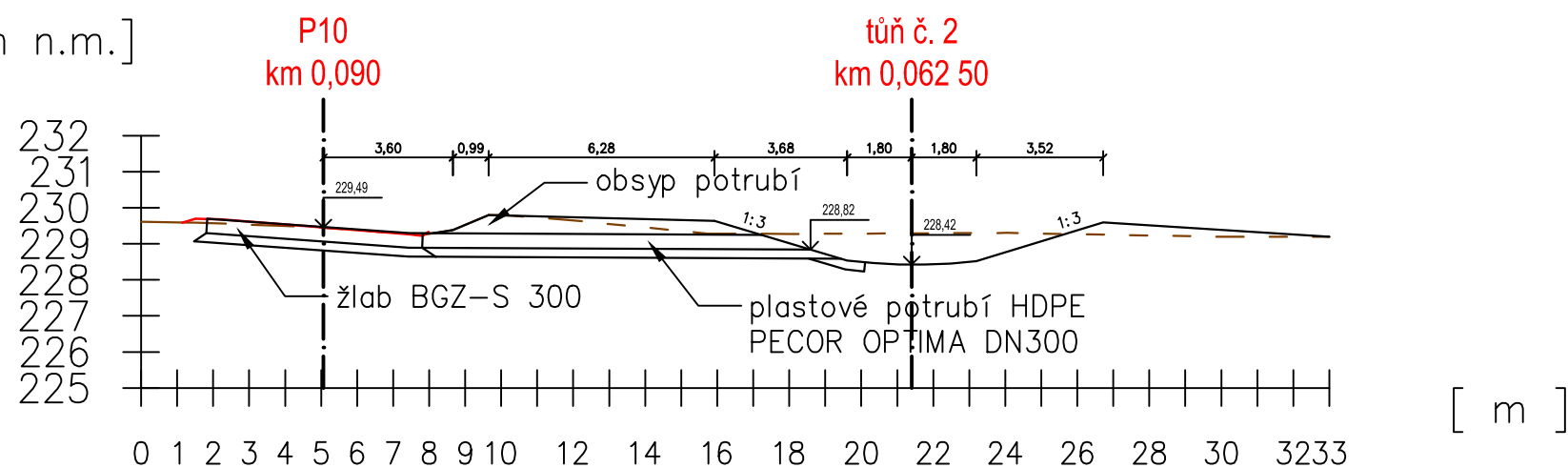
Řez v km 0,060

[m n.m.]



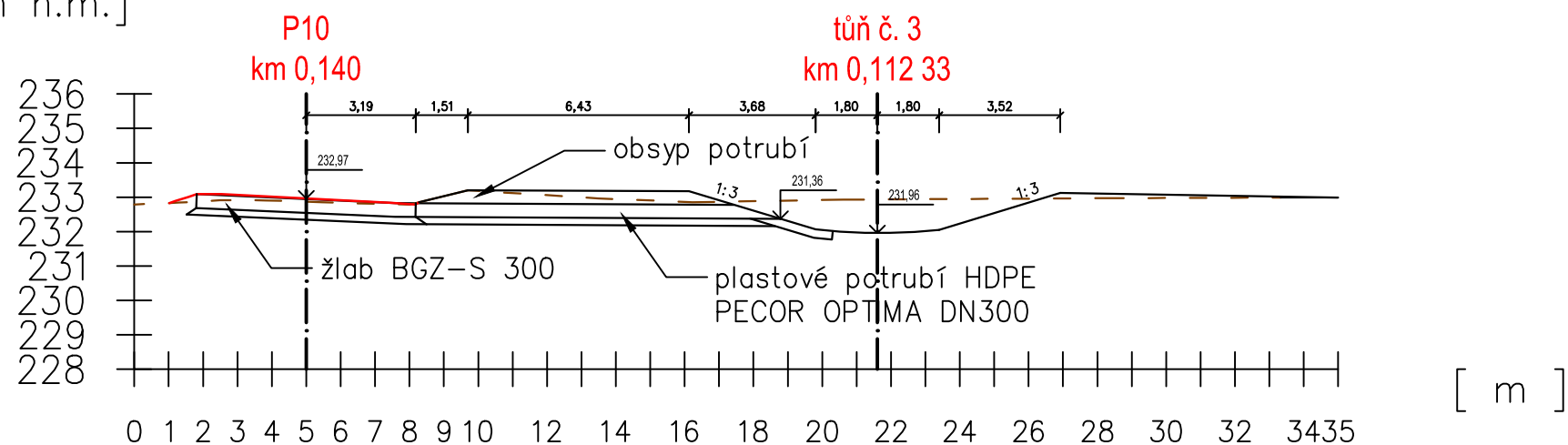
Řez v km 0,090

[m n.m.]





Řez v km 0,140

[m n.m.]



1. 11. 2018
46/2018



	Odpovědný řešitel	Zpracovatel podkladů	Kreslil	Prověřil
	Ing. Vít Rybák	Ing. Jaroslav Gric	Ing. Jaroslav Gric	RNDr. L. Klímeck
Objednatel: ČR – Státní pozemkový úřad, KPÚ pro JMK, Pobočka Brno, Kotlářská 53, 602 00 Brno				
Název zakázky: Svodné příkopy, ÚSES a polní cesty v k.ú. Pravlov			Stupeň	DSP, DPS
			Formát	2xA4
			Datum	09/2018
Část: SO301 Vodohospodářské opatření pro cestu P10			Číslo zakázky	18 7052
Název přílohy: Řez žlabem a tůňkou v km 0,060, 0,090 a 0,140			Měřítko	1:50
			Číslo přílohy	C.6.3
			Číslo výtisku	